DISTRITO ELECTORAL LOCAL 01

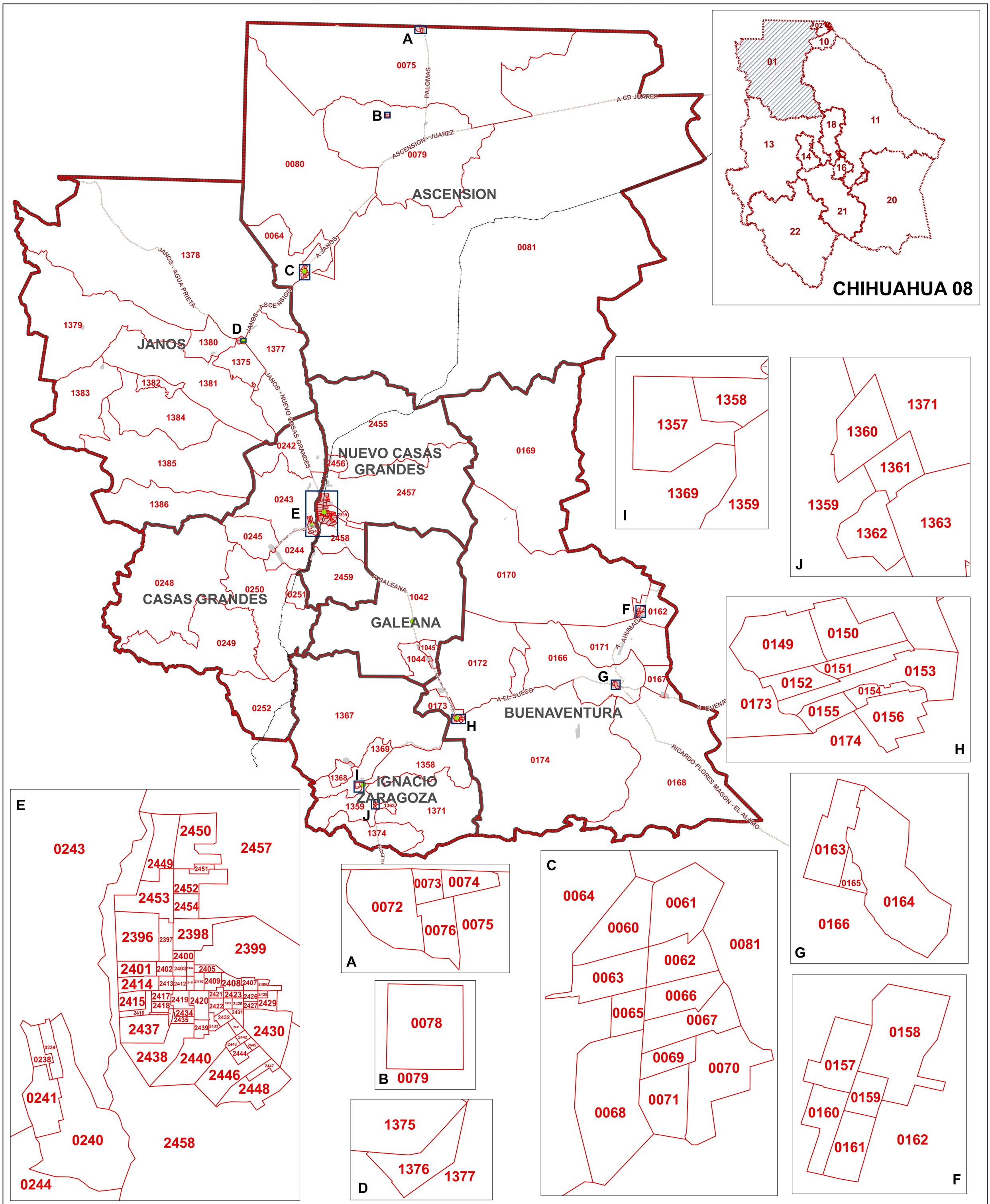

Fecha de actualización de la Base Geográfica Digital de Chihuahua: 28 de noviembre de 2024
Fuente: INE - Dirección Ejecutiva del Registro Federal de Electores

DISTRITO ELECTORAL LOCAL 02

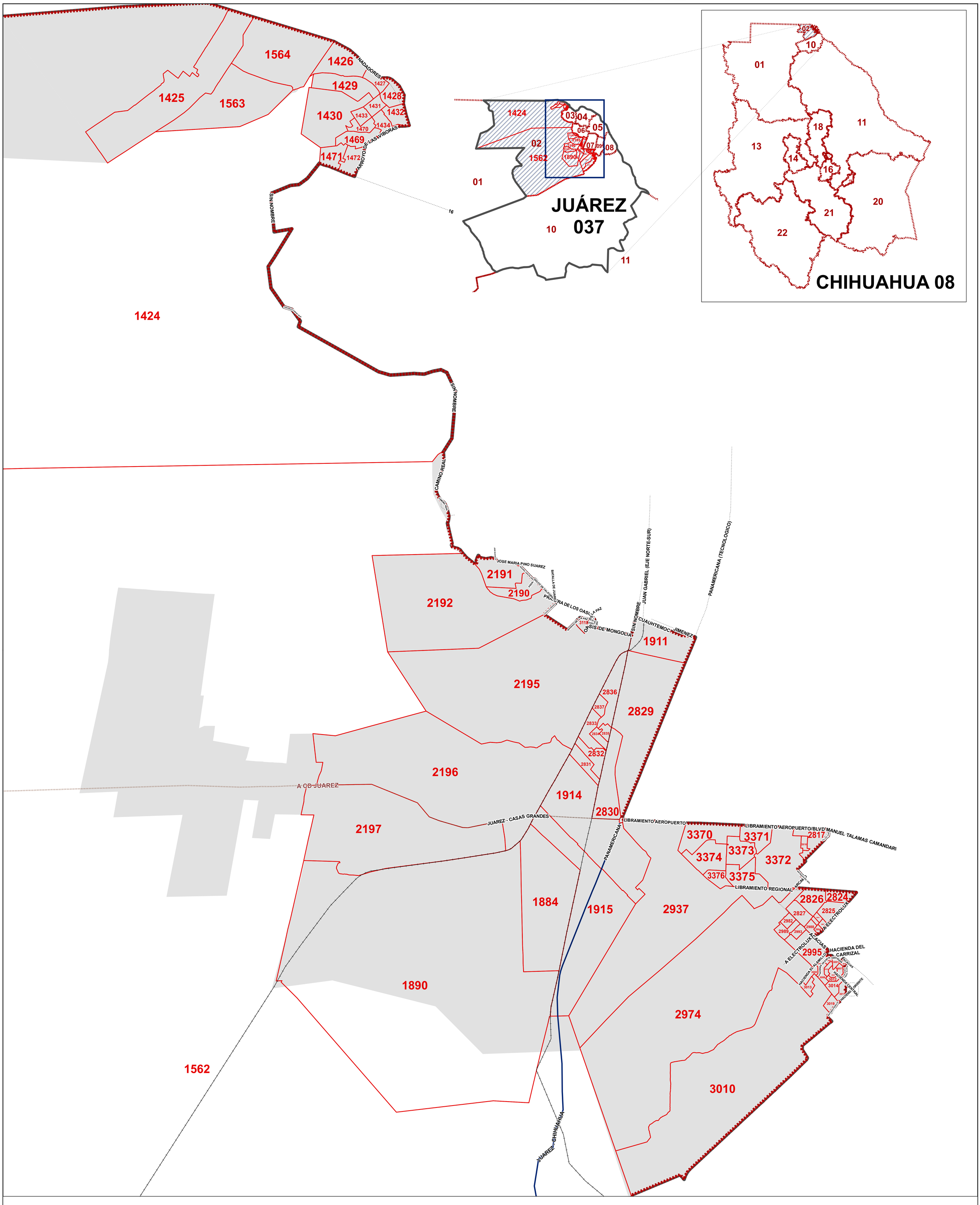

INSTITUTO ESTATAL ELECTORAL CHIHUAHUA

N

Simbología

- Distrito local
- Municipio
- Mancha urbana
- Sección
- Cabecera municipal
- Vía de ferrocarril
- Autopista
- Carretera pavimentada
- Vialidad

1:27,500

0 0.4 0.8 1.6 2.4 3.2 Kilómetros

Fecha de actualización de la Base Geográfica Digital de Chihuahua: 28 de noviembre de 2024
Fuente: INE - Dirección Ejecutiva del Registro Federal de Electores

DISTRITO ELECTORAL LOCAL 03

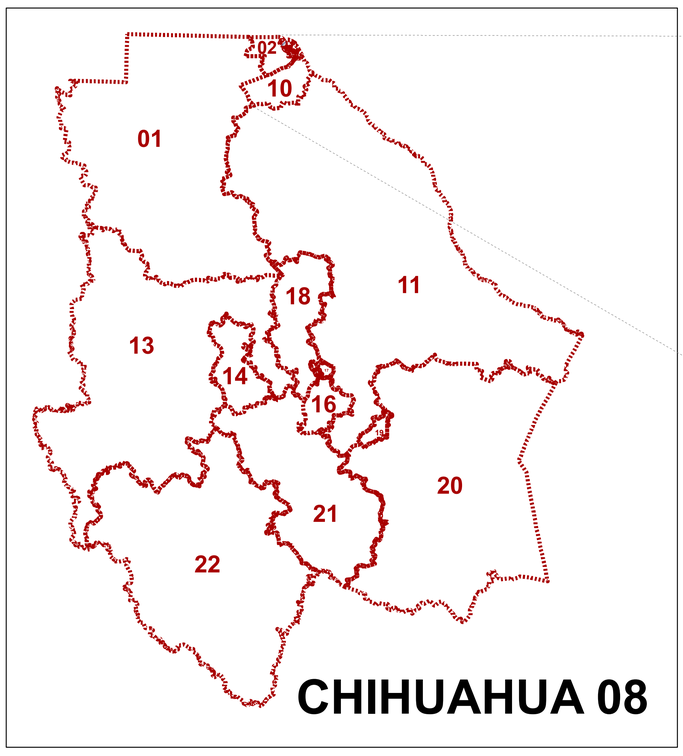

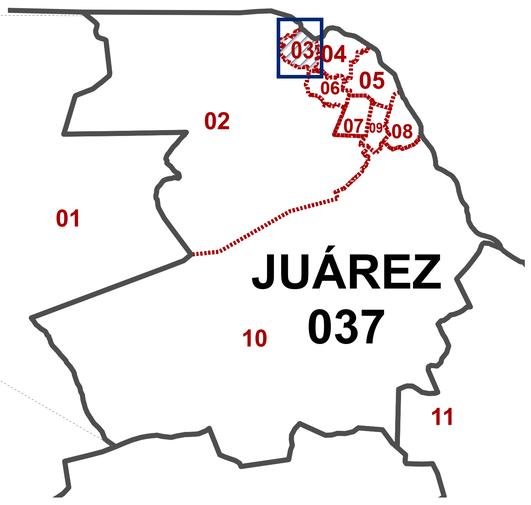

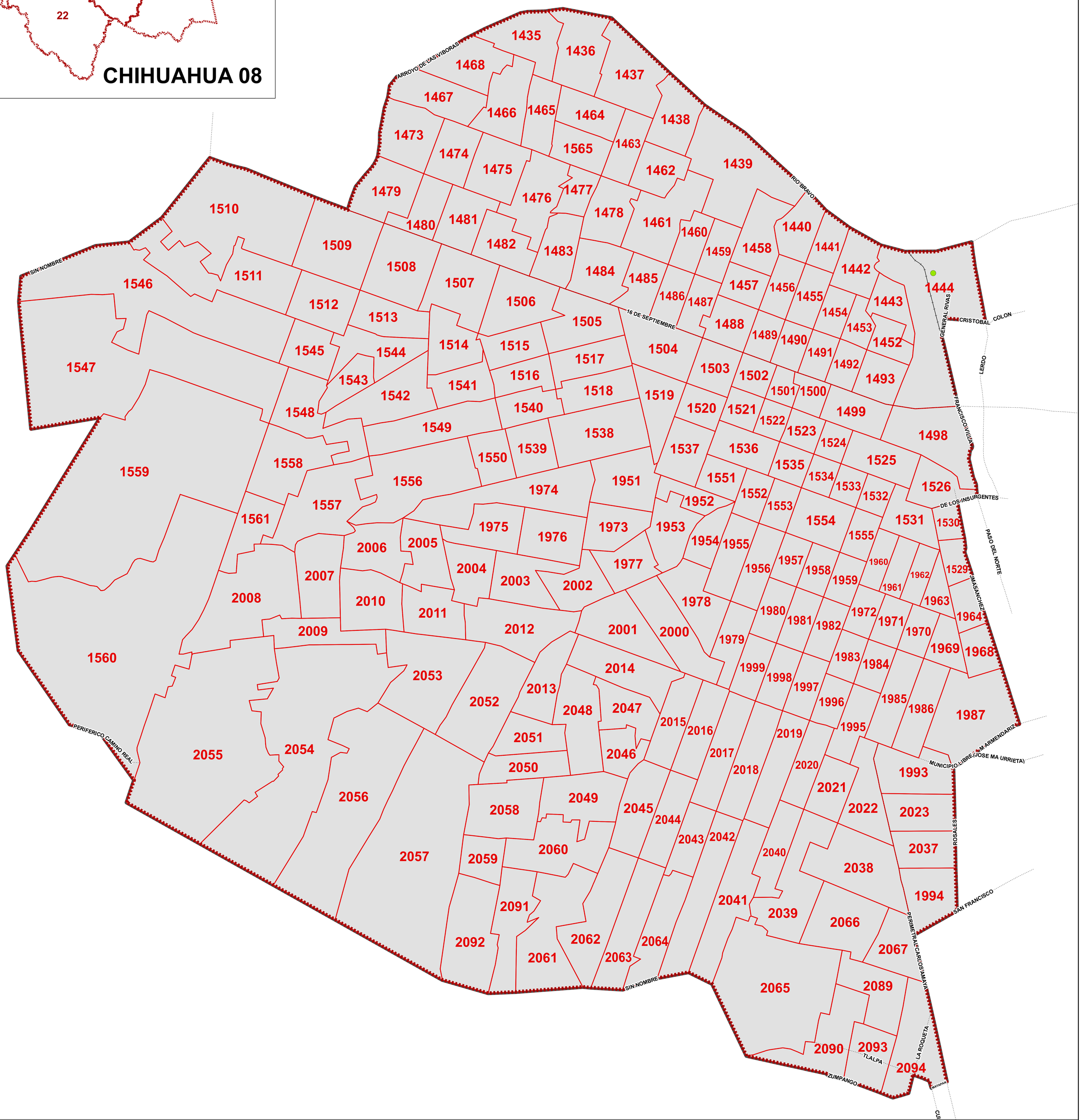

INSTITUTO ESTATAL ELECTORAL CHIHUAHUA

N

Simbología

- Distrito local
- Municipio
- Mancha urbana
- Sección
- Cabecera municipal
- Vía de ferrocarril
- Autopista
- Carretera pavimentada
- Vialidad

1:8,000

0 0.1 0.2 0.4 0.6 0.8 Kilómetros

Fecha de actualización de la Base Geográfica Digital de Chihuahua: 28 de noviembre de 2024
Fuente: INE - Dirección Ejecutiva del Registro Federal de Electores

DISTRITO ELECTORAL LOCAL 04

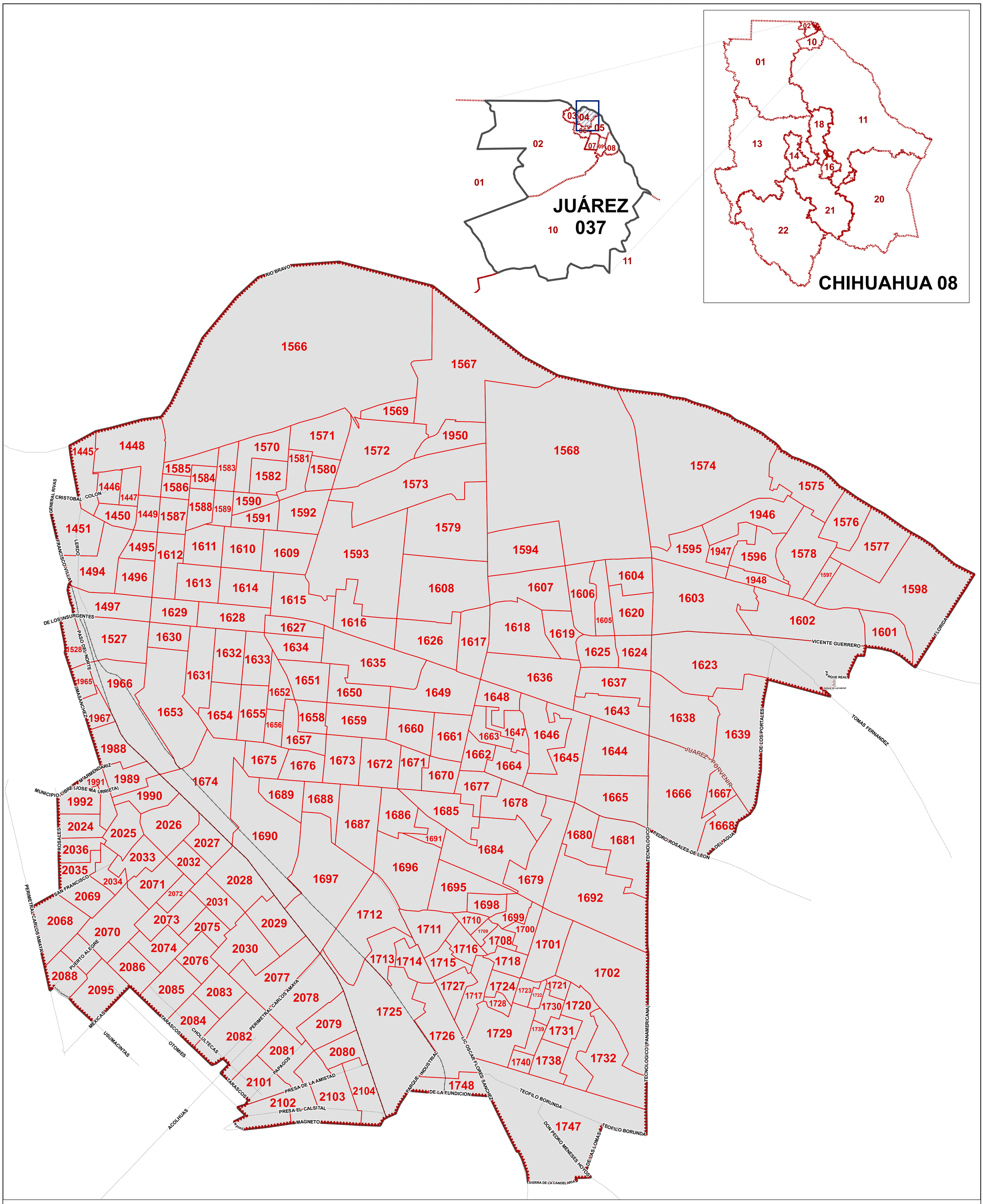

Simbología

- Distrito local
- Municipio
- Mancha urbana
- Sección
- Cabecera municipal
- Vía de ferrocarril
- Autopista
- Carretera pavimentada
- Vialidad

N

INSTITUTO ESTATAL ELECTORAL CHIHUAHUA

1:10,500

0 0.15 0.3 0.6 0.9 1.2 Kilómetros

Fecha de actualización de la Base Geográfica Digital de Chihuahua: 28 de noviembre de 2024
Fuente: INE - Dirección Ejecutiva del Registro Federal de Electores

DISTRITO ELECTORAL LOCAL 05

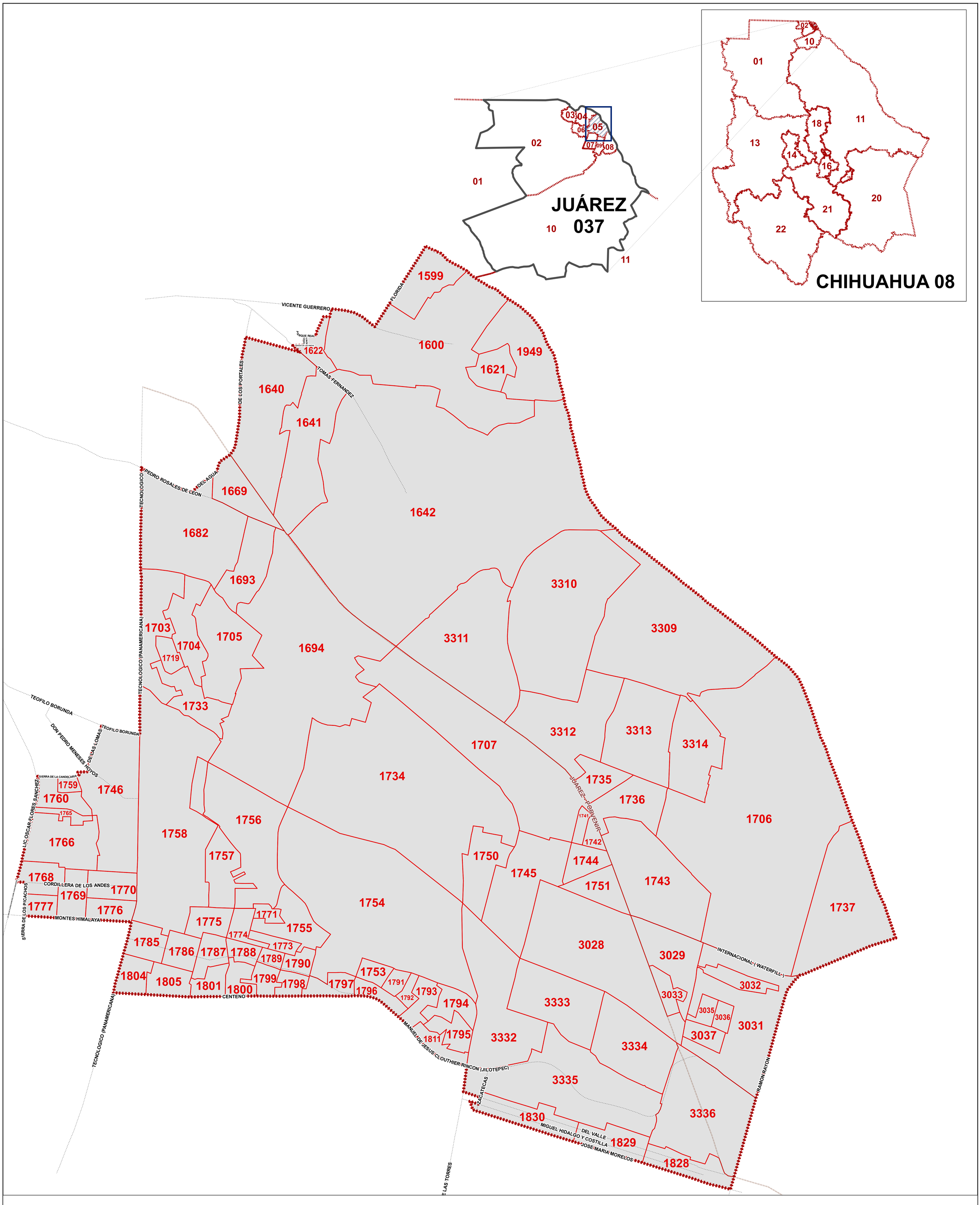

INSTITUTO ESTATAL ELECTORAL CHIHUAHUA

N

Simbología

- Distrito local
- Municipio
- Mancha urbana
- Sección
- Cabecera municipal
- Vía de ferrocarril
- Autopista
- Carretera pavimentada
- Vialidad

1:12,000

0 0.2 0.4 0.8 1.2 1.6 Kilómetros

Fecha de actualización de la Base Geográfica Digital de Chihuahua: 28 de noviembre de 2024
Fuente: INE - Dirección Ejecutiva del Registro Federal de Electores

DISTRITO ELECTORAL LOCAL 06

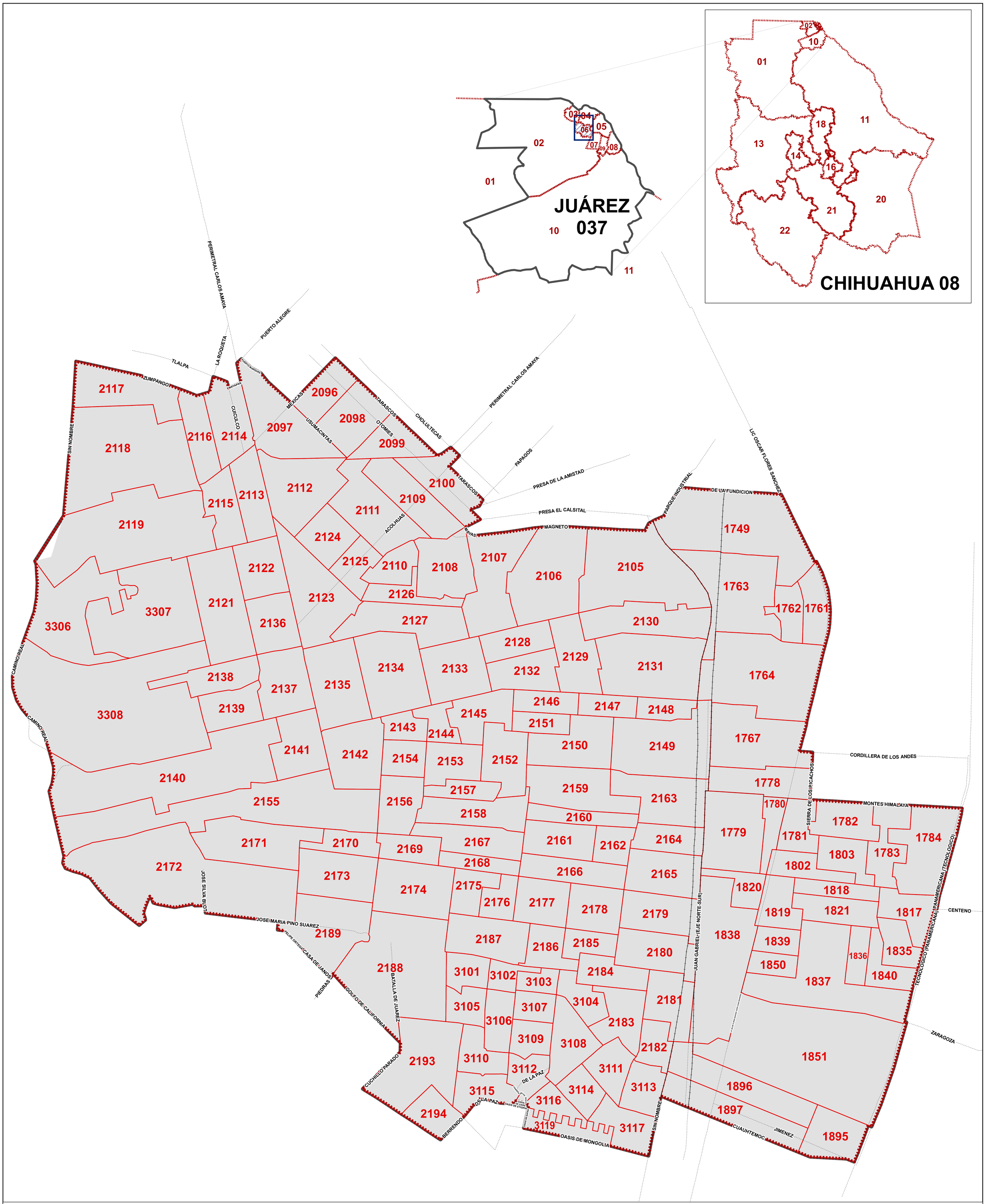

INSTITUTO ESTATAL ELECTORAL CHIHUAHUA

N

Simbología

Distrito local
Municipio
Mancha urbana
Sección
Cabecera municipal
Vía de ferrocarril
Autopista
Carretera pavimentada
Vialidad

1:8,500

0 0.125 0.25 0.5 0.75 1 Kilómetros

Fecha de actualización de la Base Geográfica Digital de Chihuahua: 28 de noviembre de 2024
Fuente: INE - Dirección Ejecutiva del Registro Federal de Electores

DISTRITO ELECTORAL LOCAL 07

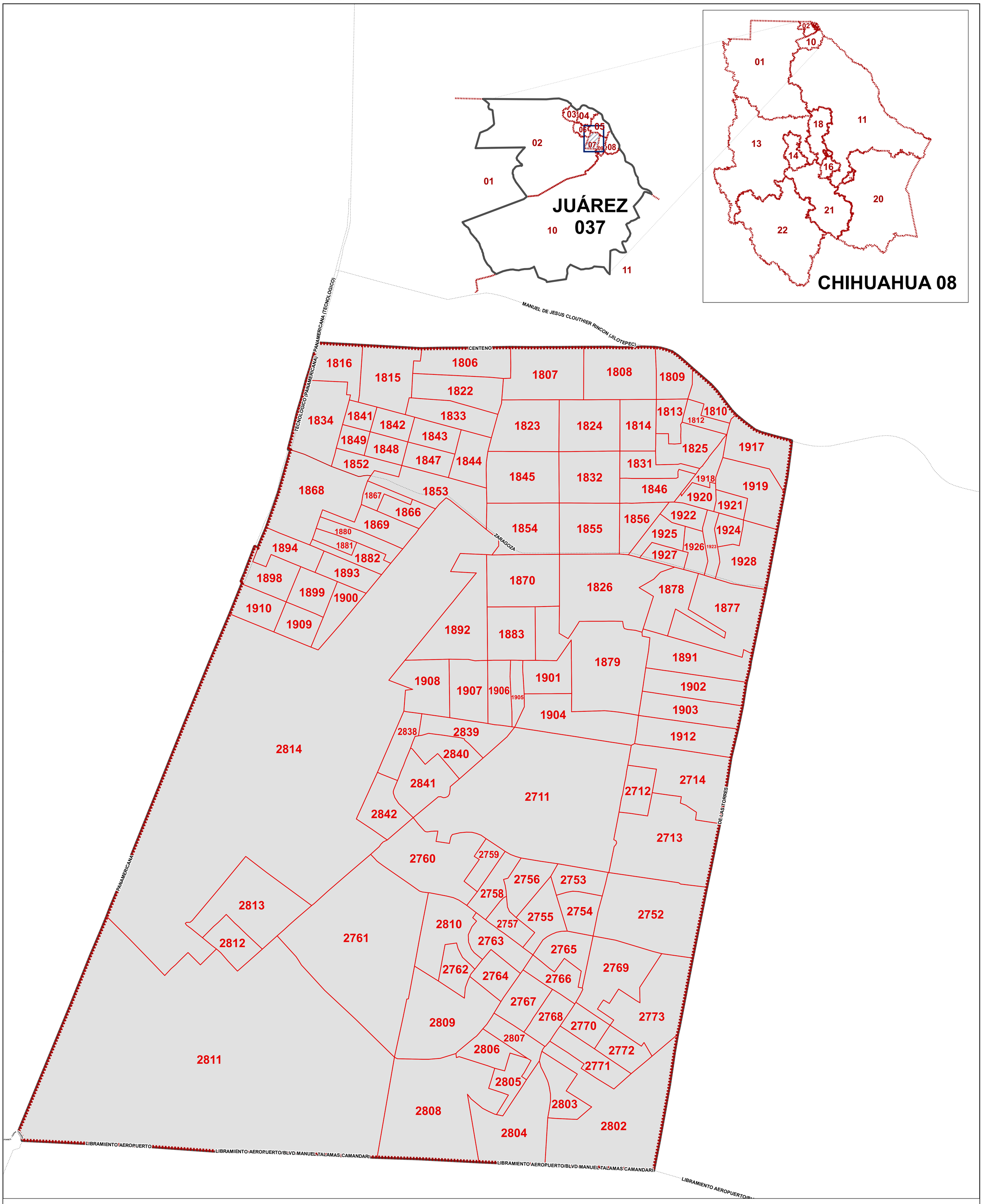

INSTITUTO ESTATAL ELECTORAL CHIHUAHUA

N

Simbología

- Distrito local
- Municipio
- Mancha urbana
- Sección
- Cabecera municipal
- Vía de ferrocarril
- Autopista
- Carretera pavimentada
- Vialidad

1:9,000

0 0.15 0.3 0.6 0.9 1.2 Kilómetros

Fecha de actualización de la Base Geográfica Digital de Chihuahua: 28 de noviembre de 2024
Fuente: INE - Dirección Ejecutiva del Registro Federal de Electores

DISTRITO ELECTORAL LOCAL 08

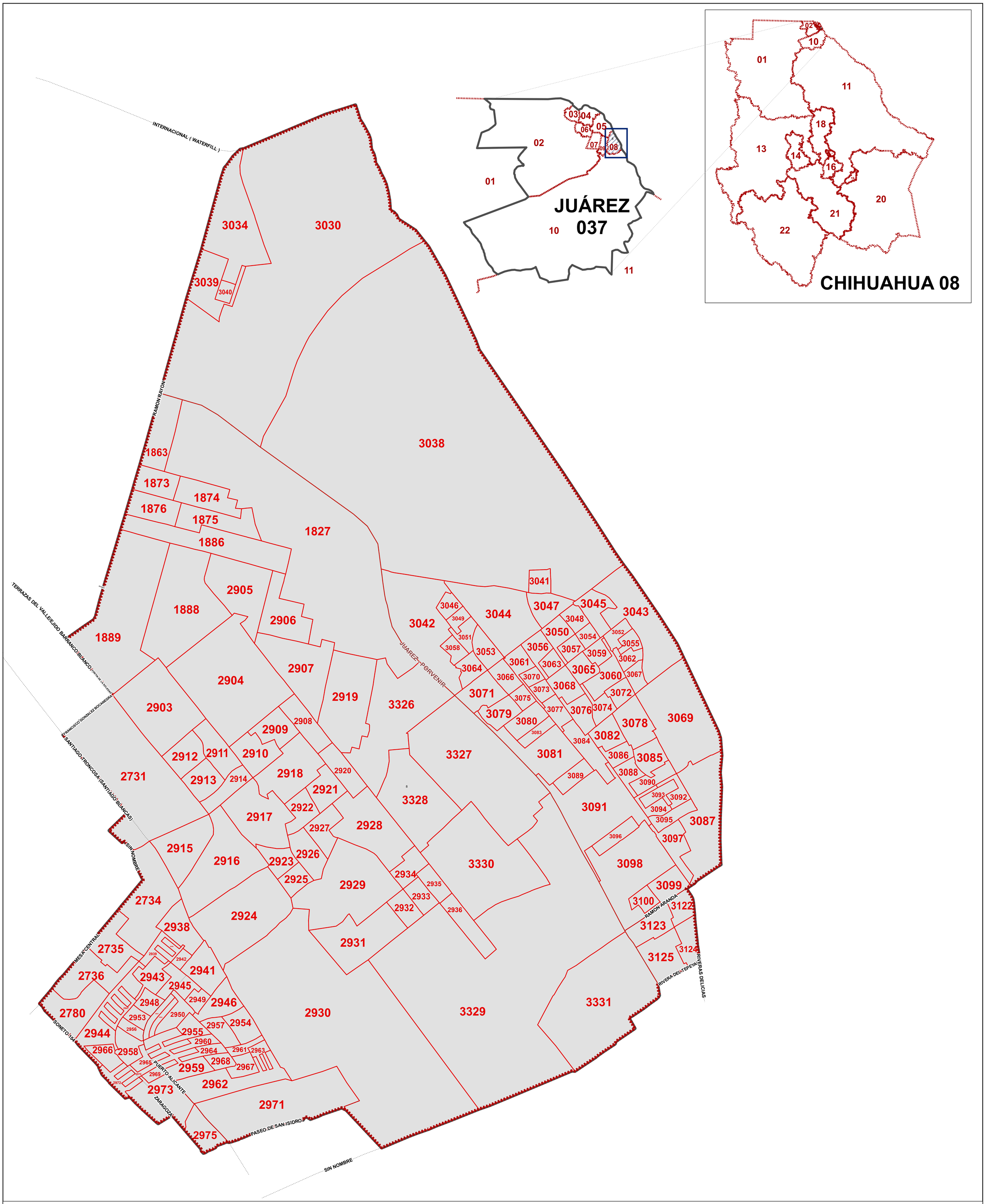

INSTITUTO ESTATAL ELECTORAL CHIHUAHUA

N

Simbología

- Distrito local
- Municipio
- Mancha urbana
- Sección
- Cabecera municipal
- Vía de ferrocarril
- Autopista
- Carretera pavimentada
- Vialidad

1:10,000

0 0.15 0.3 0.6 0.9 1.2 Kilómetros

Fecha de actualización de la Base Geográfica Digital de Chihuahua: 28 de noviembre de 2024
Fuente: INE - Dirección Ejecutiva del Registro Federal de Electores

DISTRITO ELECTORAL LOCAL 09

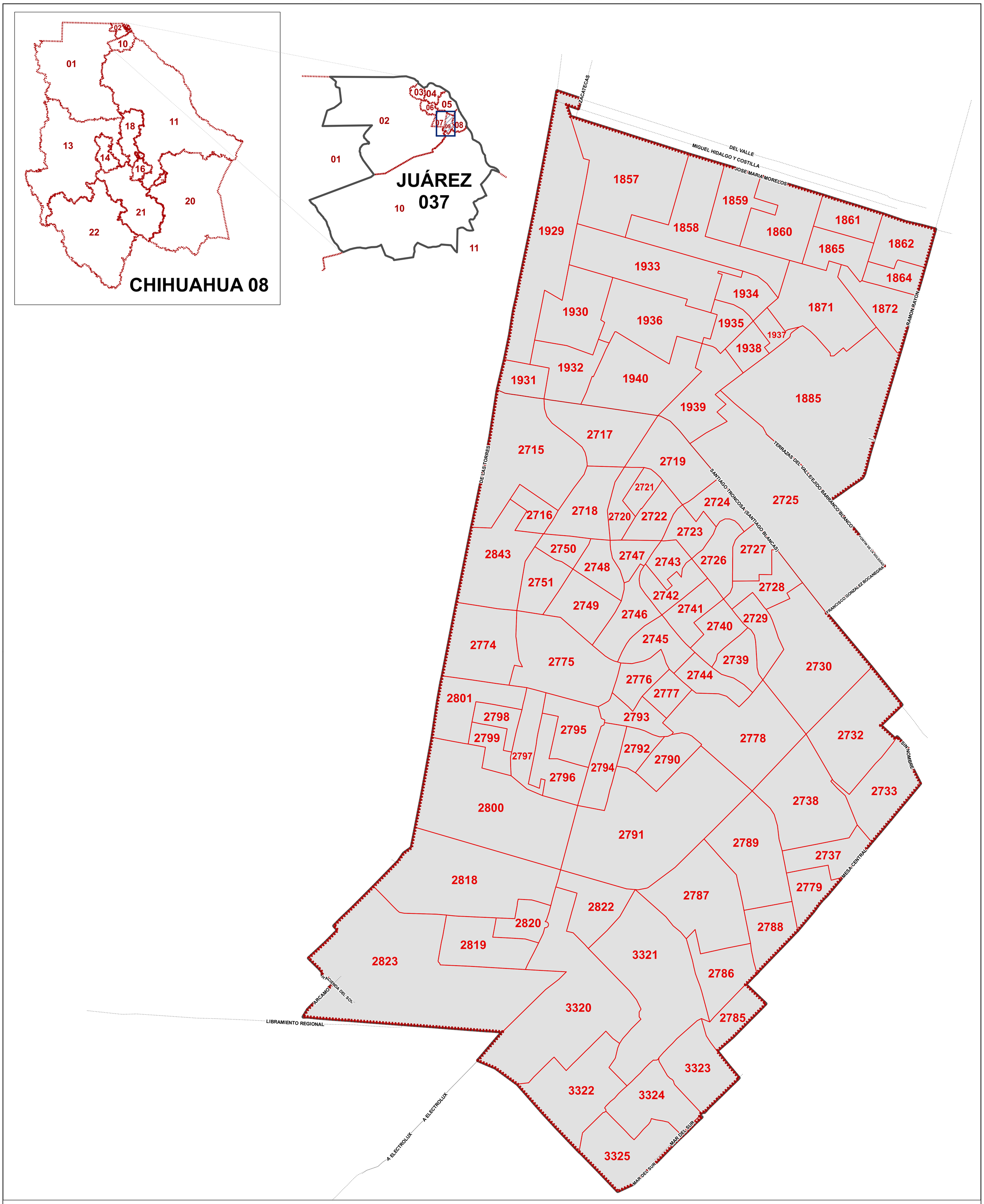

INSTITUTO ESTATAL ELECTORAL CHIHUAHUA

N

Simbología

- Distrito local
- Municipio
- Mancha urbana
- Sección
- Cabecera municipal
- Vía de ferrocarril
- Autopista
- Carretera pavimentada
- Vialidad

1:8,500

0 0.15 0.3 0.6 0.9 1.2 Kilómetros

Fecha de actualización de la Base Geográfica Digital de Chihuahua: 28 de noviembre de 2024
Fuente: INE - Dirección Ejecutiva del Registro Federal de Electores

DISTRITO ELECTORAL LOCAL 10

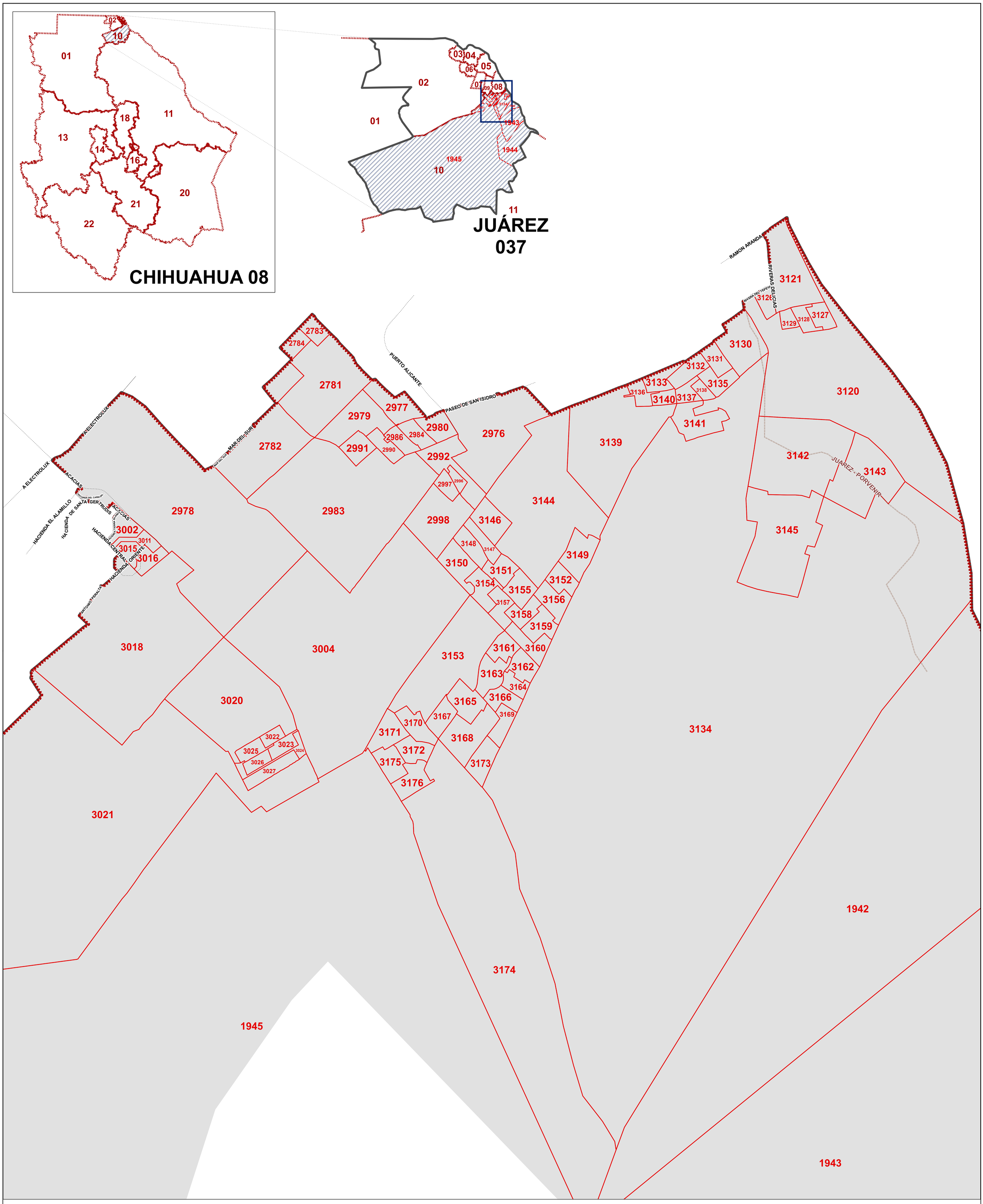

INSTITUTO ESTATAL ELECTORAL CHIHUAHUA

N

Simbología

- Distrito local
- Municipio
- Mancha urbana
- Sección
- Cabecera municipal
- Vía de ferrocarril
- Autopista
- Carretera pavimentada
- Vialidad

1:14,300

0 0.25 0.5 1 1.5 2 Kilómetros

Fecha de actualización de la Base Geográfica Digital de Chihuahua: 28 de noviembre de 2024
Fuente: INE - Dirección Ejecutiva del Registro Federal de Electores

DISTRITO ELECTORAL LOCAL 11

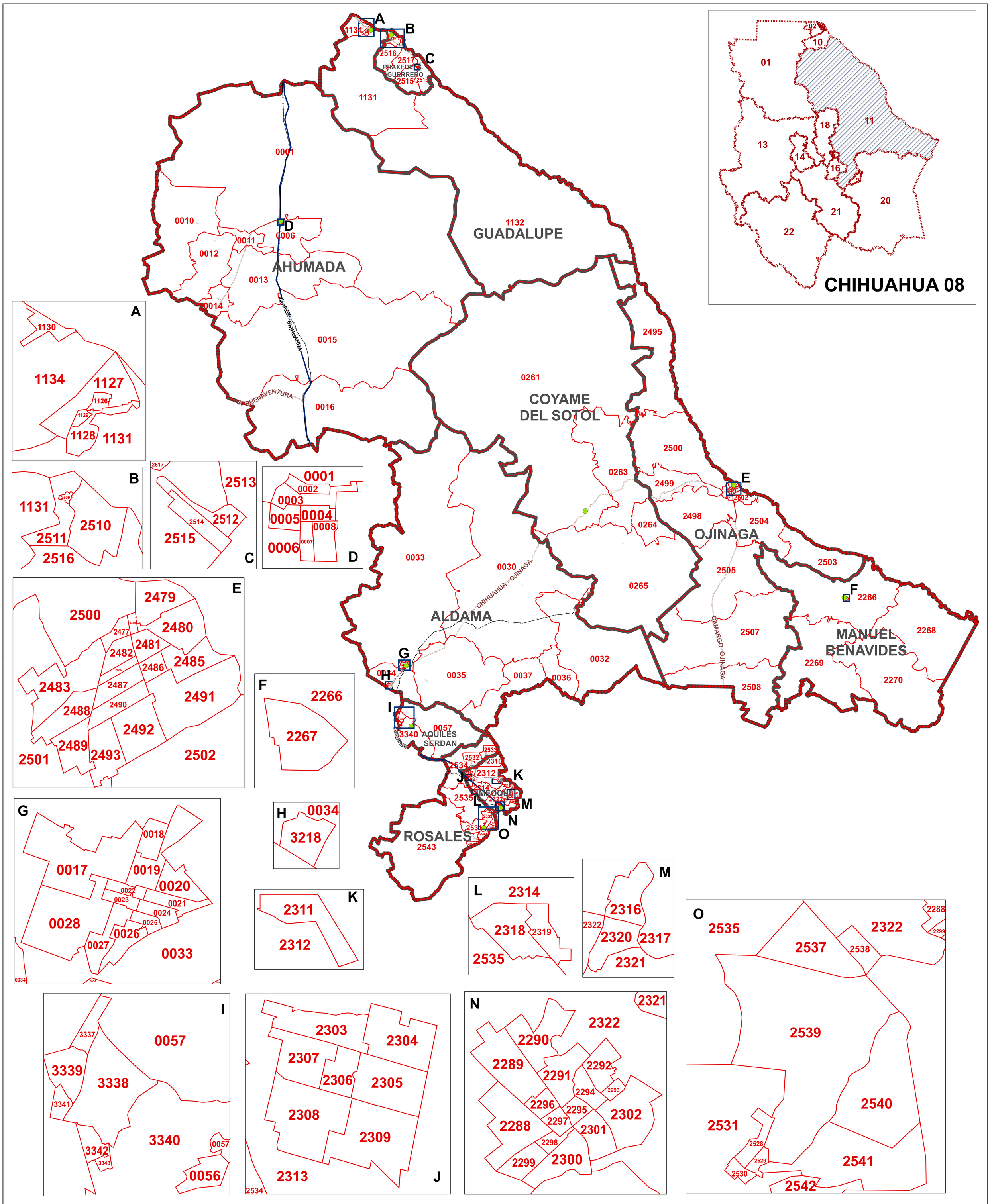

Fecha de actualización de la Base Geográfica Digital de Chihuahua: 28 de noviembre de 2024
Fuente: INE - Dirección Ejecutiva del Registro Federal de Electores

DISTRITO ELECTORAL LOCAL 12

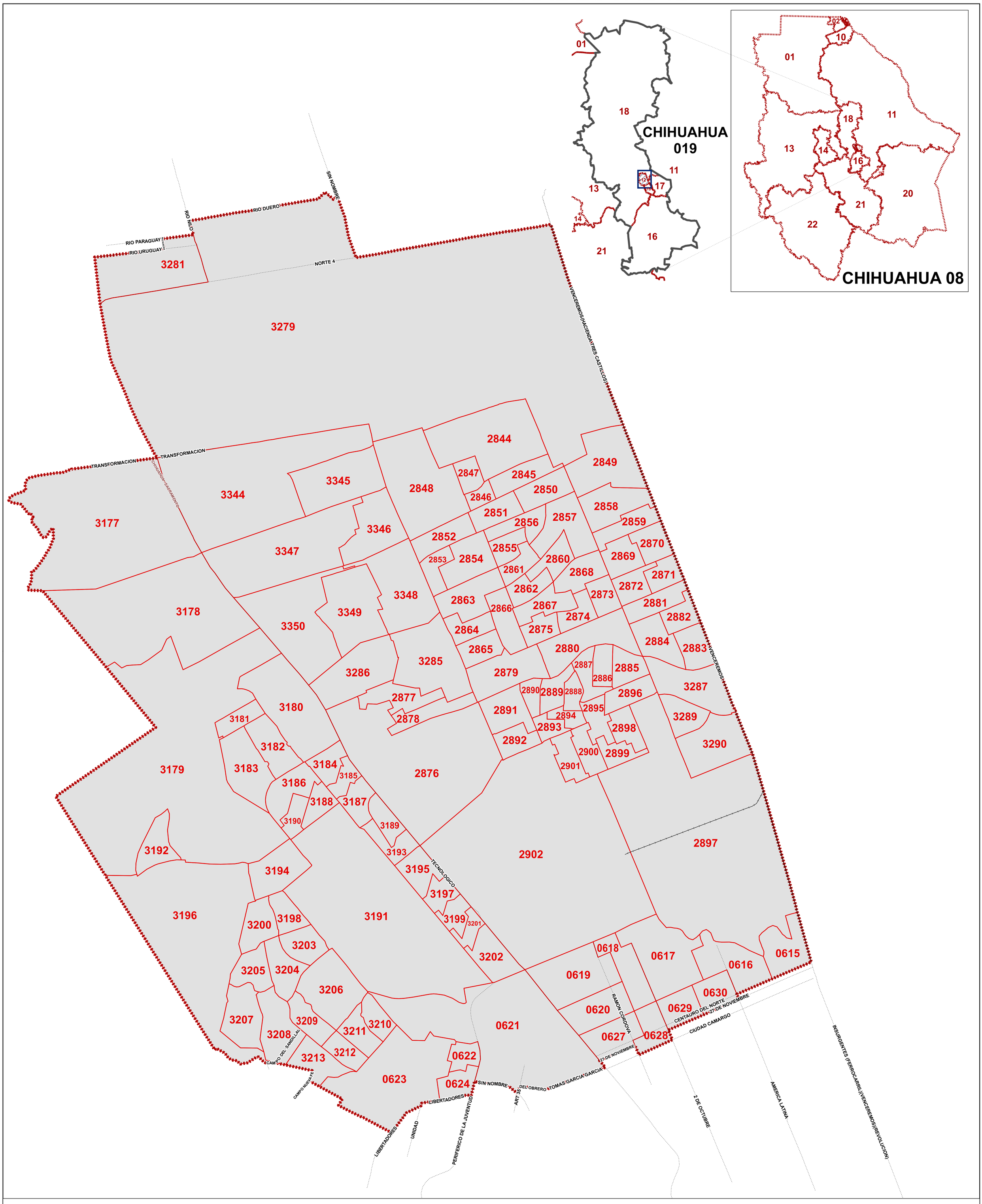

INSTITUTO ESTATAL ELECTORAL CHIHUAHUA

N

Simbología

- Distrito local
- Municipio
- Mancha urbana
- Sección
- Cabecera municipal
- Vía de ferrocarril
- Autopista
- Carretera pavimentada
- Vialidad

1:11,000

0 0.2 0.4 0.8 1.2 1.6 Kilómetros

Fecha de actualización de la Base Geográfica Digital de Chihuahua: 28 de noviembre de 2024
Fuente: INE - Dirección Ejecutiva del Registro Federal de Electores

DISTRITO ELECTORAL LOCAL 13

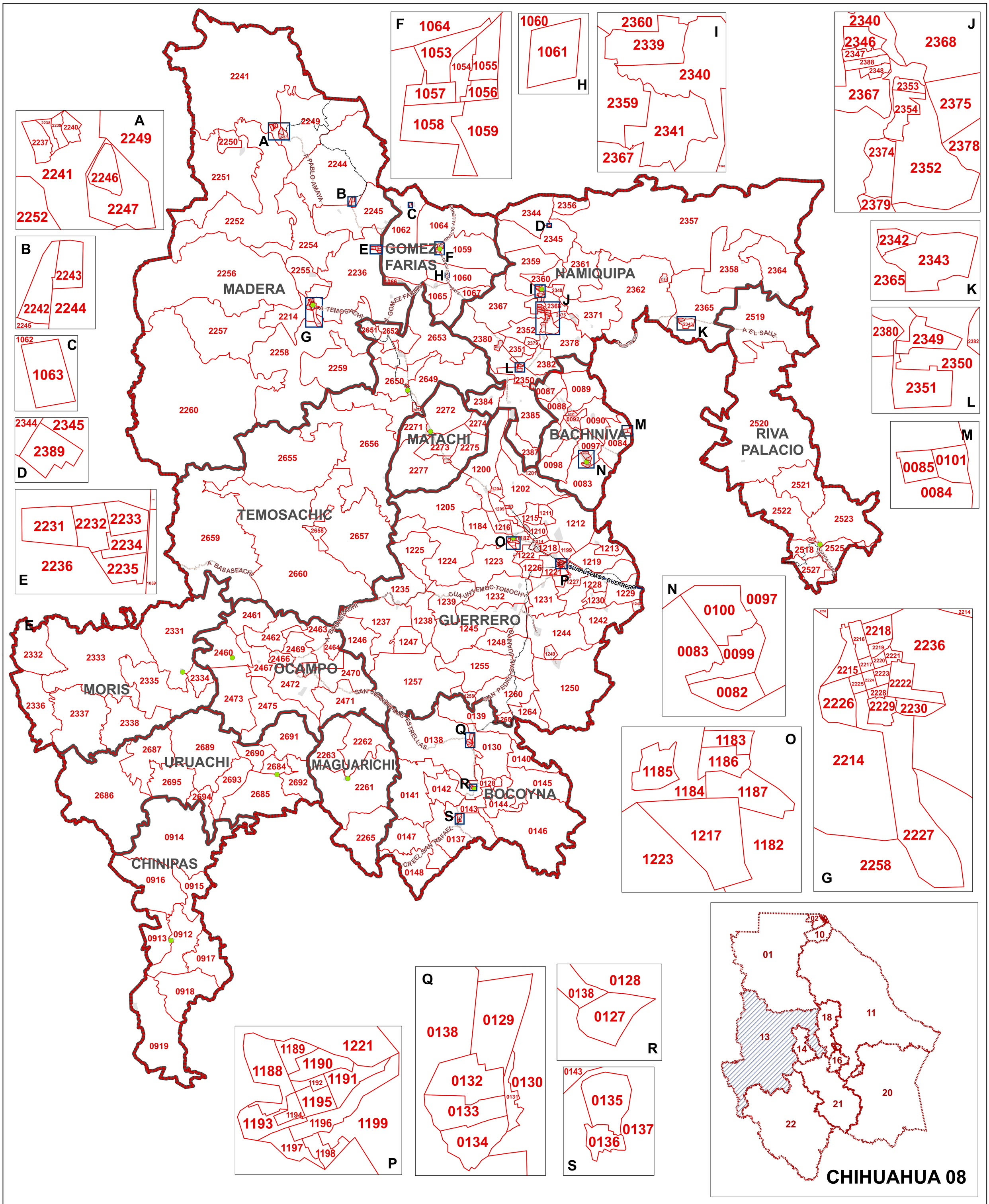

INSTITUTO ESTATAL ELECTORAL CHIHUAHUA

N

Simbología

- Distrito local
- Municipio
- Mancha urbana
- Sección
- Cabecera municipal
- Vía de ferrocarril
- Autopista
- Carretera pavimentada

1:350,000

0 4.5 9 18 27 36 Kilómetros

Fecha de actualización de la Base Geográfica Digital de Chihuahua: 28 de noviembre de 2024
Fuente: INE - Dirección Ejecutiva del Registro Federal de Electores

DISTRITO ELECTORAL LOCAL 14

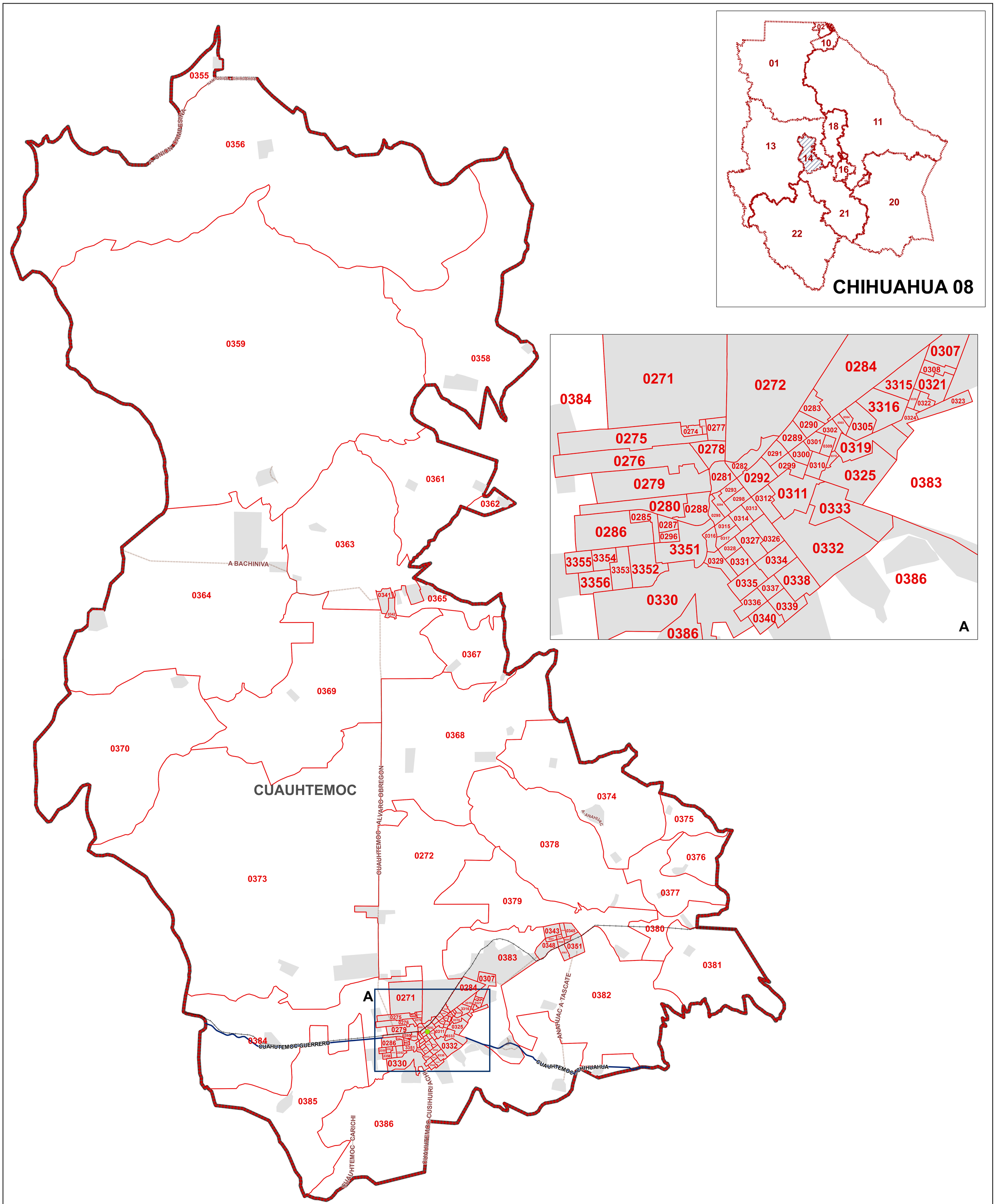

INSTITUTO ESTATAL ELECTORAL CHIHUAHUA

N

Simbología

- Distrito local
- Municipio
- Mancha urbana
- Sección
- Cabecera municipal
- Vía de ferrocarril
- Autopista
- Carretera pavimentada

1:100,000

0 1.5 3 6 9 12 Kilómetros

Fecha de actualización de la Base Geográfica Digital de Chihuahua: 28 de noviembre de 2024
Fuente: INE - Dirección Ejecutiva del Registro Federal de Electores

DISTRITO ELECTORAL LOCAL 15

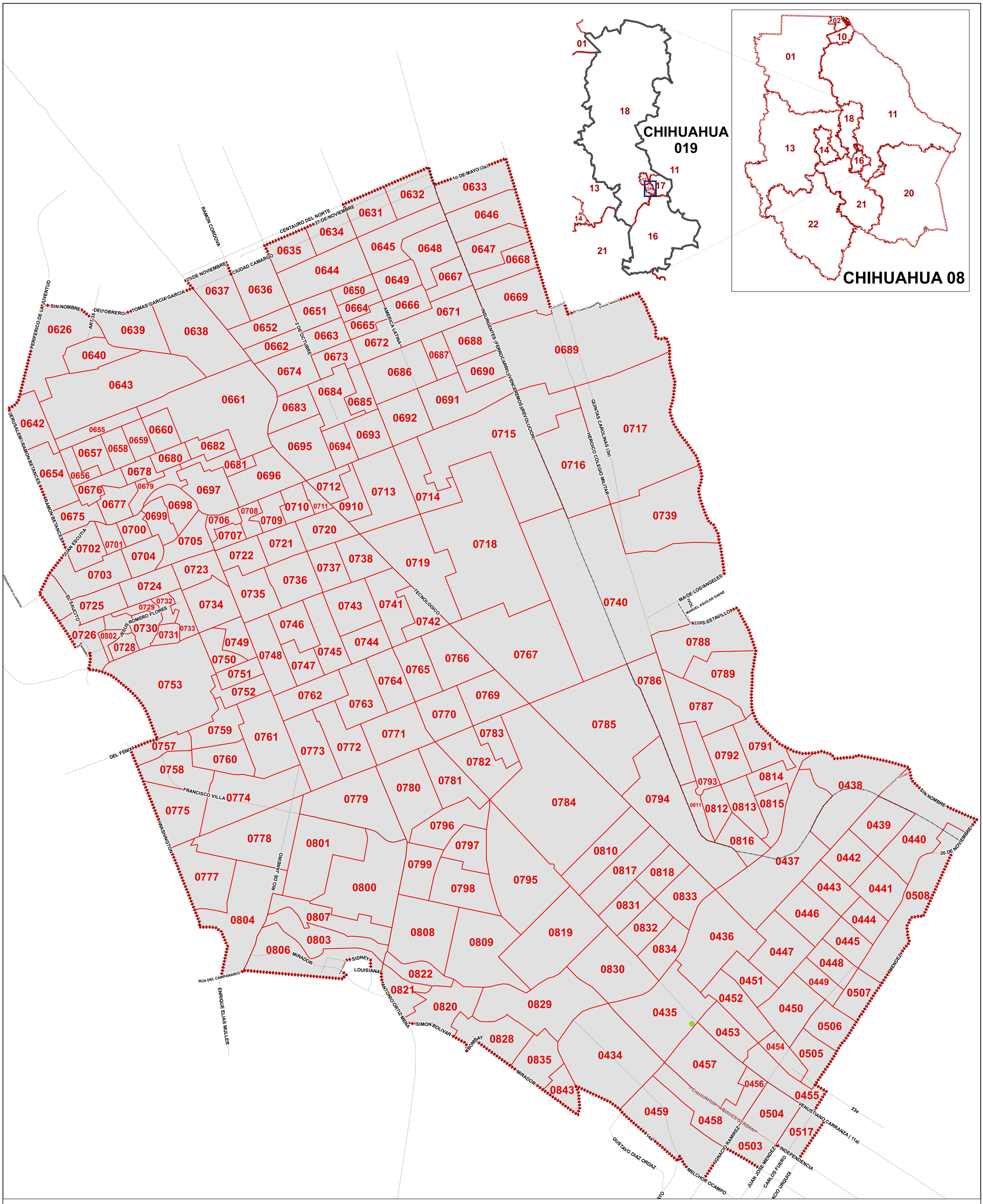

INSTITUTO ESTATAL ELECTORAL CHIHUAHUA

N

Simbología

- Distrito local
- Municipio
- Mancha urbana
- Sección
- Cabecera municipal
- Vía de ferrocarril
- Autopista
- Carretera pavimentada
- Vialidad

1:9,600

0 0.175 0.35 0.7 1.05 1.4 Kilómetros

Fecha de actualización de la Base Geográfica Digital de Chihuahua: 28 de noviembre de 2024
Fuente: INE - Dirección Ejecutiva del Registro Federal de Electores

DISTRITO ELECTORAL LOCAL 16

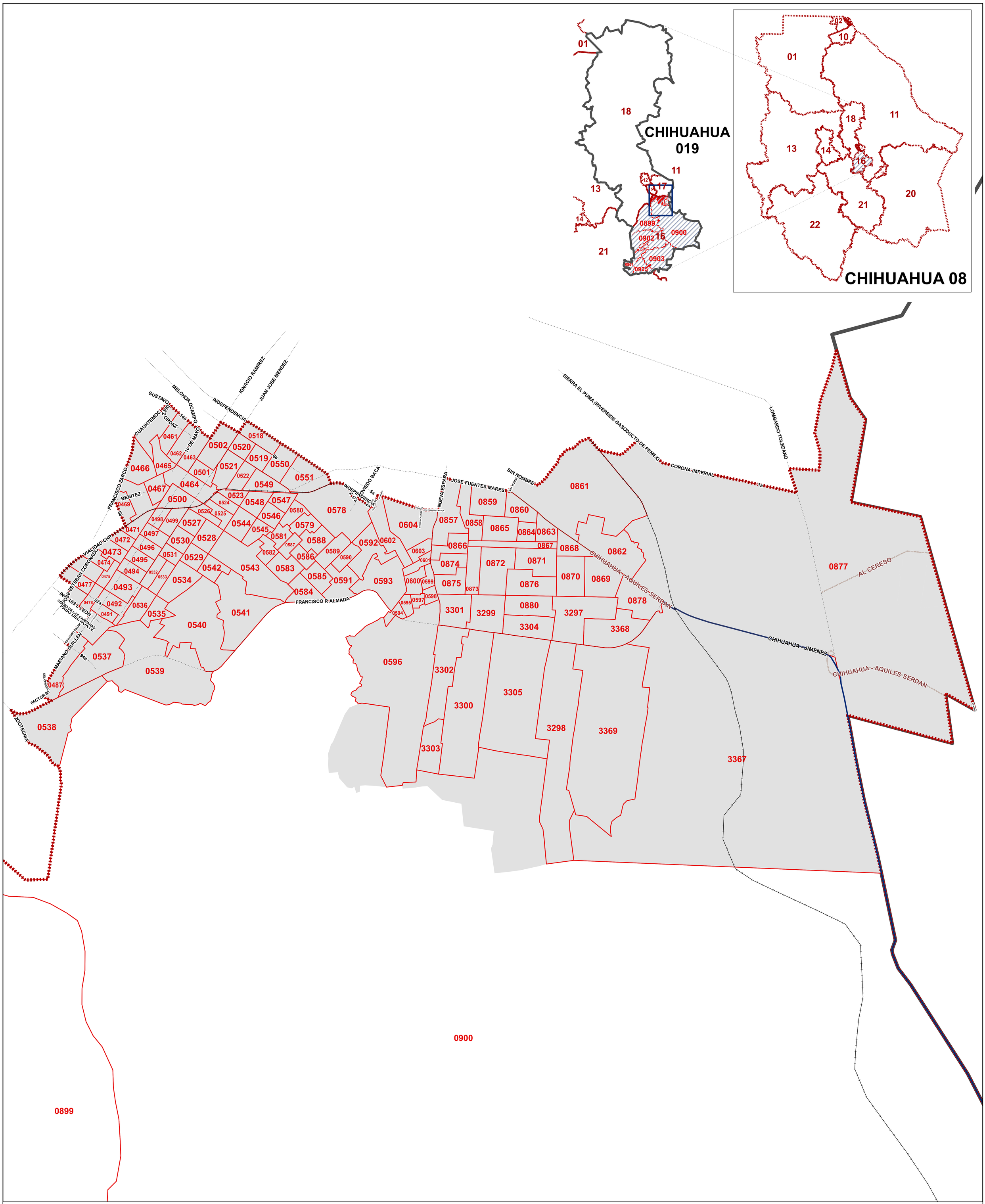

INSTITUTO ESTATAL ELECTORAL CHIHUAHUA

N

Simbología

- Distrito local
- Municipio
- Mancha urbana
- Sección
- Cabecera municipal
- Vía de ferrocarril
- Autopista
- Carretera pavimentada
- Vialidad

1:19,200

0 0.35 0.7 1.4 2.1 2.8 Kilómetros

Fecha de actualización de la Base Geográfica Digital de Chihuahua: 28 de noviembre de 2024
Fuente: INE - Dirección Ejecutiva del Registro Federal de Electores

DISTRITO ELECTORAL LOCAL 17

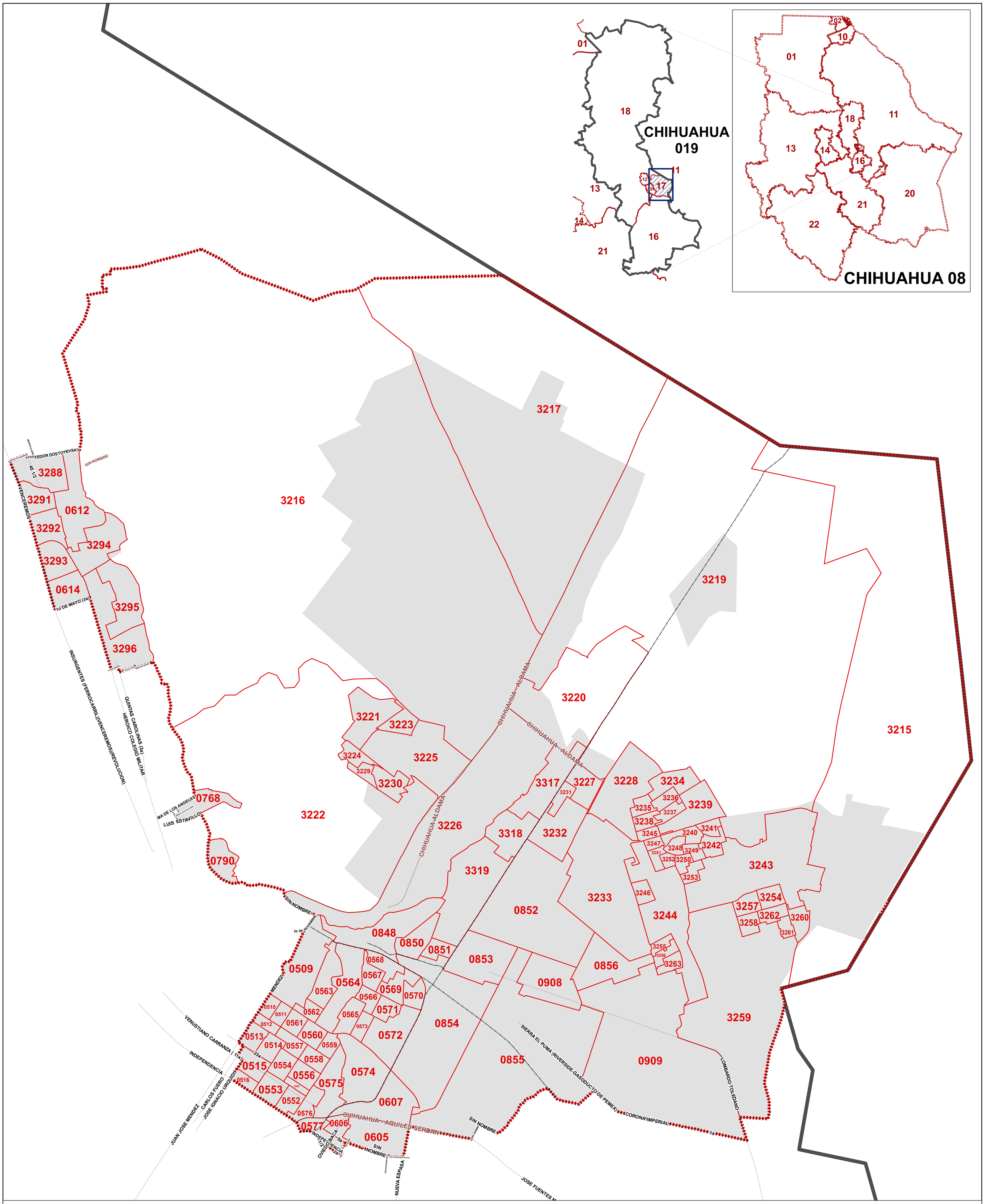

INSTITUTO ESTATAL ELECTORAL CHIHUAHUA

N

Simbología

- Distrito local
- Municipio
- Mancha urbana
- Sección
- Cabecera municipal
- Vía de ferrocarril
- Autopista
- Carretera pavimentada
- Vialidad

1:20,000

0 0.375 0.75 1.5 2.25 3 Kilómetros

Fecha de actualización de la Base Geográfica Digital de Chihuahua: 28 de noviembre de 2024
Fuente: INE - Dirección Ejecutiva del Registro Federal de Electores

DISTRITO ELECTORAL LOCAL 18

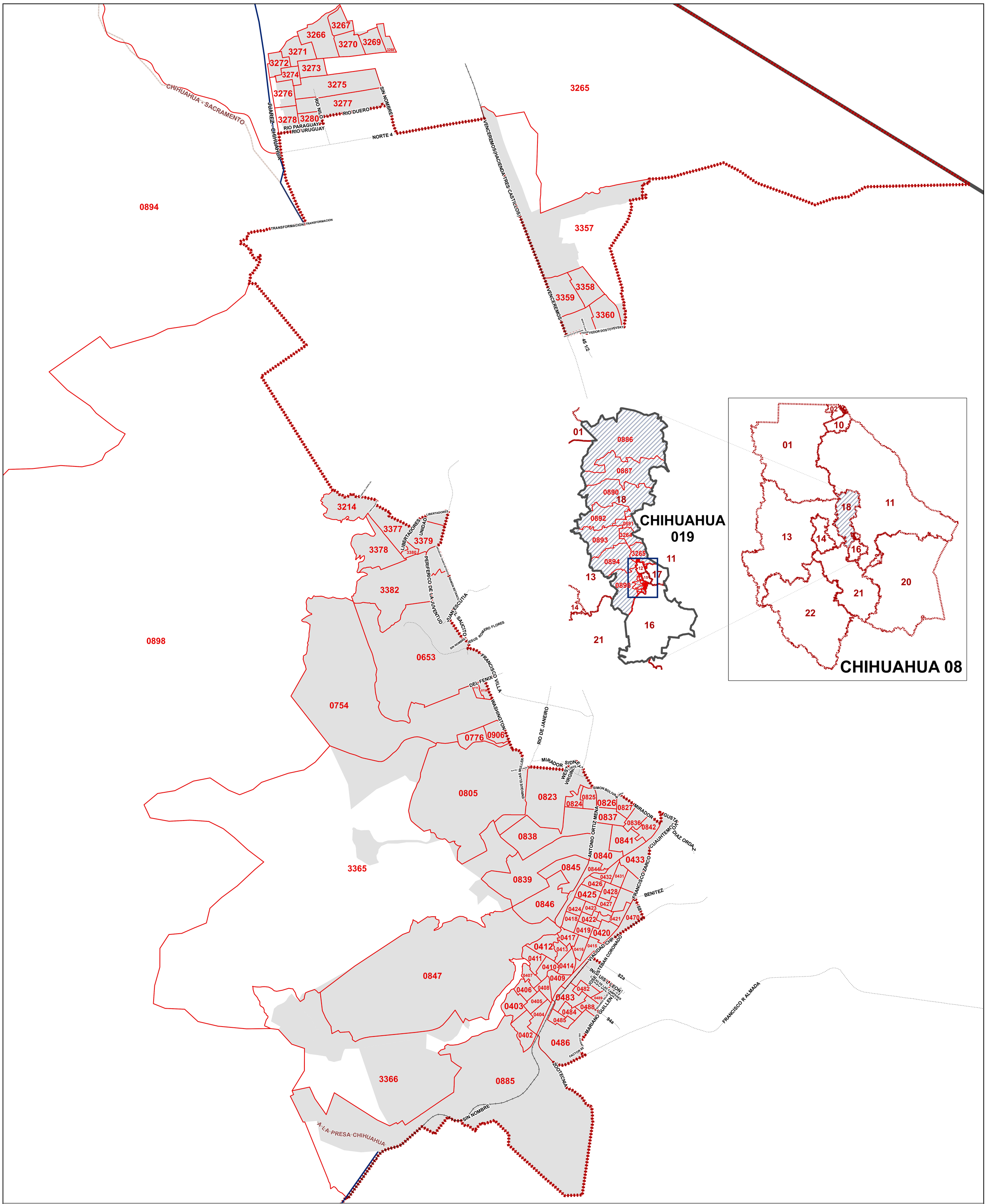

INSTITUTO ESTATAL ELECTORAL CHIHUAHUA

N

Simbología

- Distrito local
- Municipio
- Mancha urbana
- Sección
- Cabecera municipal
- Vía de ferrocarril
- Autopista
- Carretera pavimentada
- Vialidad

1:24,500

0 0.45 0.9 1.8 2.7 3.6 Kilómetros

Fecha de actualización de la Base Geográfica Digital de Chihuahua: 28 de noviembre de 2024
Fuente: INE - Dirección Ejecutiva del Registro Federal de Electores

DISTRITO ELECTORAL LOCAL 19

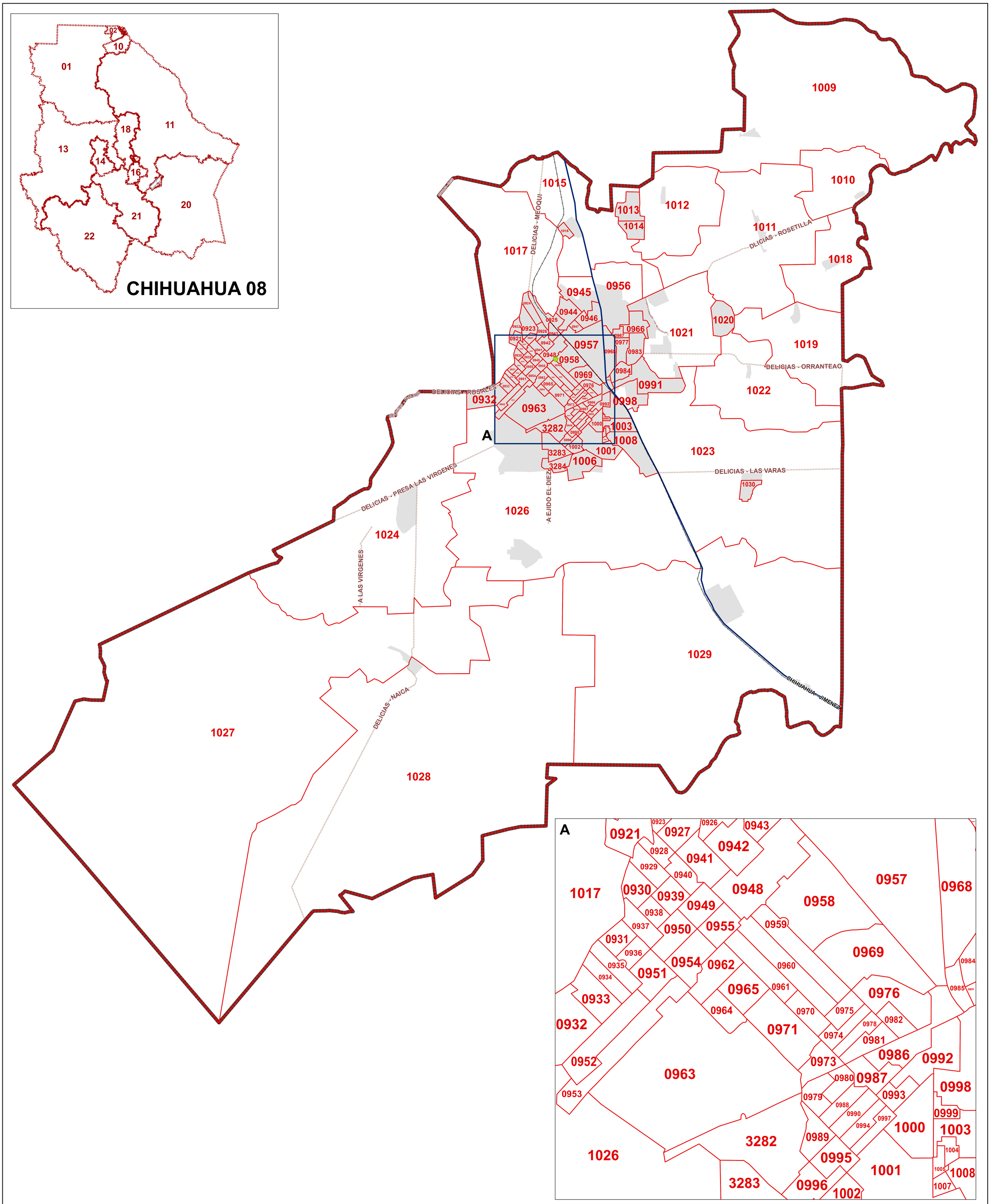

INSTITUTO ESTATAL ELECTORAL CHIHUAHUA

N

Simbología

- Distrito local
- Municipio
- Mancha urbana
- Sección
- Cabecera municipal
- Vía de ferrocarril
- Autopista
- Carretera pavimentada

1:41,900

0 0.5 1 2 3 4 Kilómetros

Fecha de actualización de la Base Geográfica Digital de Chihuahua: 28 de noviembre de 2024
Fuente: INE - Dirección Ejecutiva del Registro Federal de Electores

DISTRITO ELECTORAL LOCAL 20

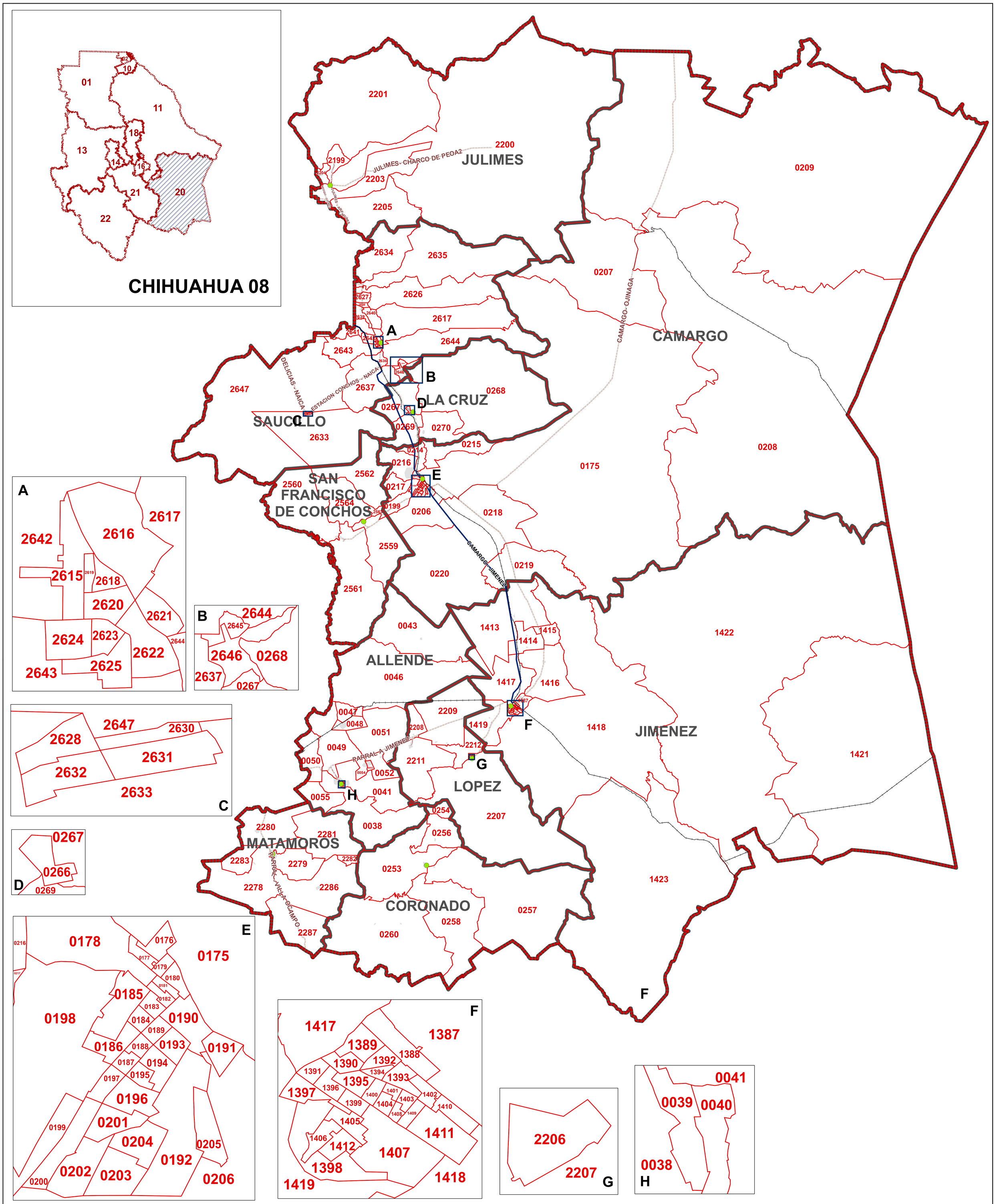

Simbología

- Distrito local
- Municipio
- Mancha urbana
- Sección
- Cabecera municipal
- Vía de ferrocarril
- Autopista
- Carretera pavimentada

N

INSTITUTO ESTATAL ELECTORAL CHIHUAHUA

1:310,000

0 4 8 16 24 32 Kilómetros

Fecha de actualización de la Base Geográfica Digital de Chihuahua: 28 de noviembre de 2024
Fuente: INE - Dirección Ejecutiva del Registro Federal de Electores

DISTRITO ELECTORAL LOCAL 21

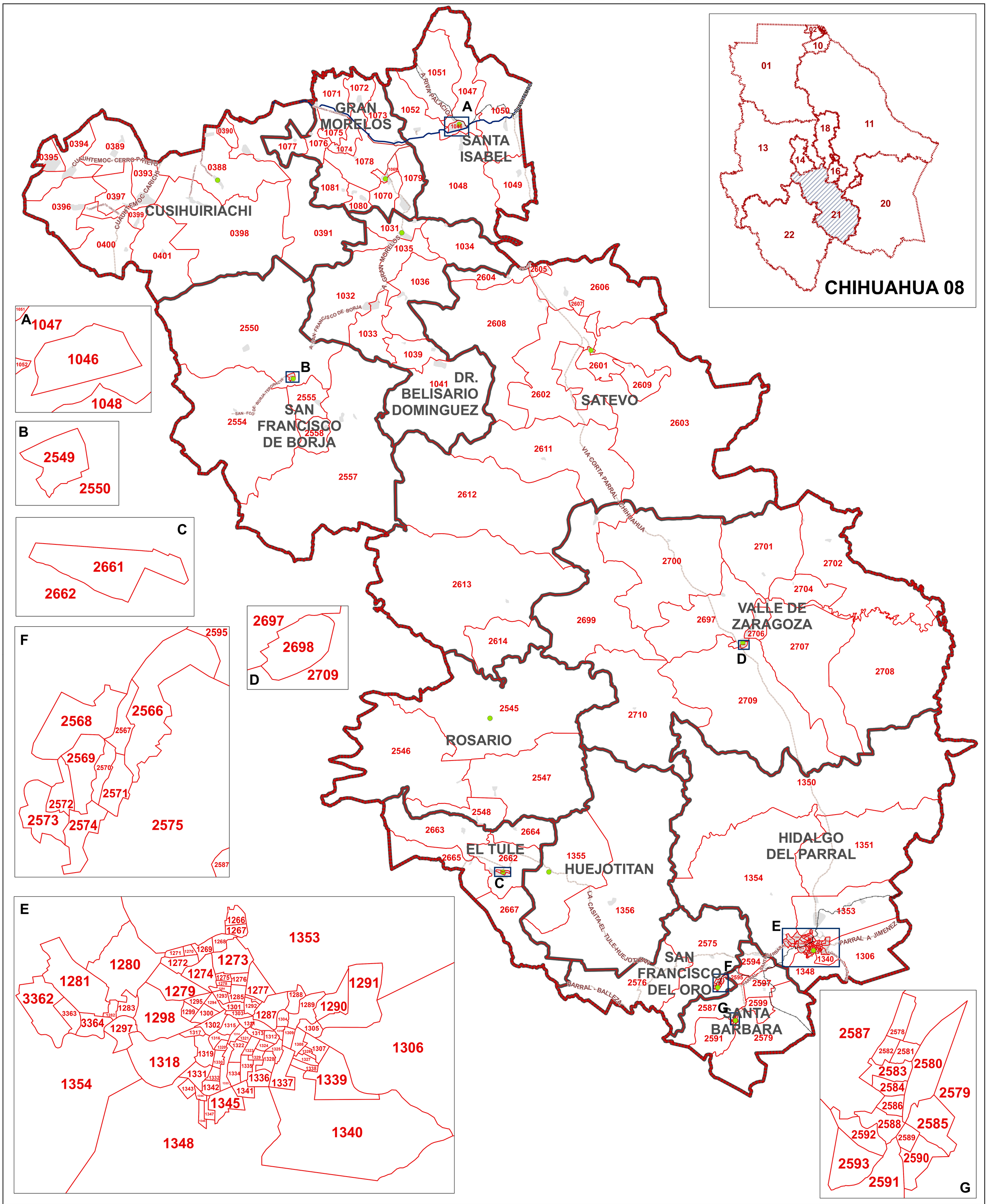

INSTITUTO ESTATAL ELECTORAL CHIHUAHUA

N

Simbología

Distrito local
Mancha urbana
Cabecera municipal
Autopista
Municipio
Sección
Vía de ferrocarril
Carretera pavimentada

1:214,000

0 3.5 7 14 21 28 Kilómetros

Fecha de actualización de la Base Geográfica Digital de Chihuahua: 28 de noviembre de 2024
Fuente: INE - Dirección Ejecutiva del Registro Federal de Electores

DISTRITO ELECTORAL LOCAL 22

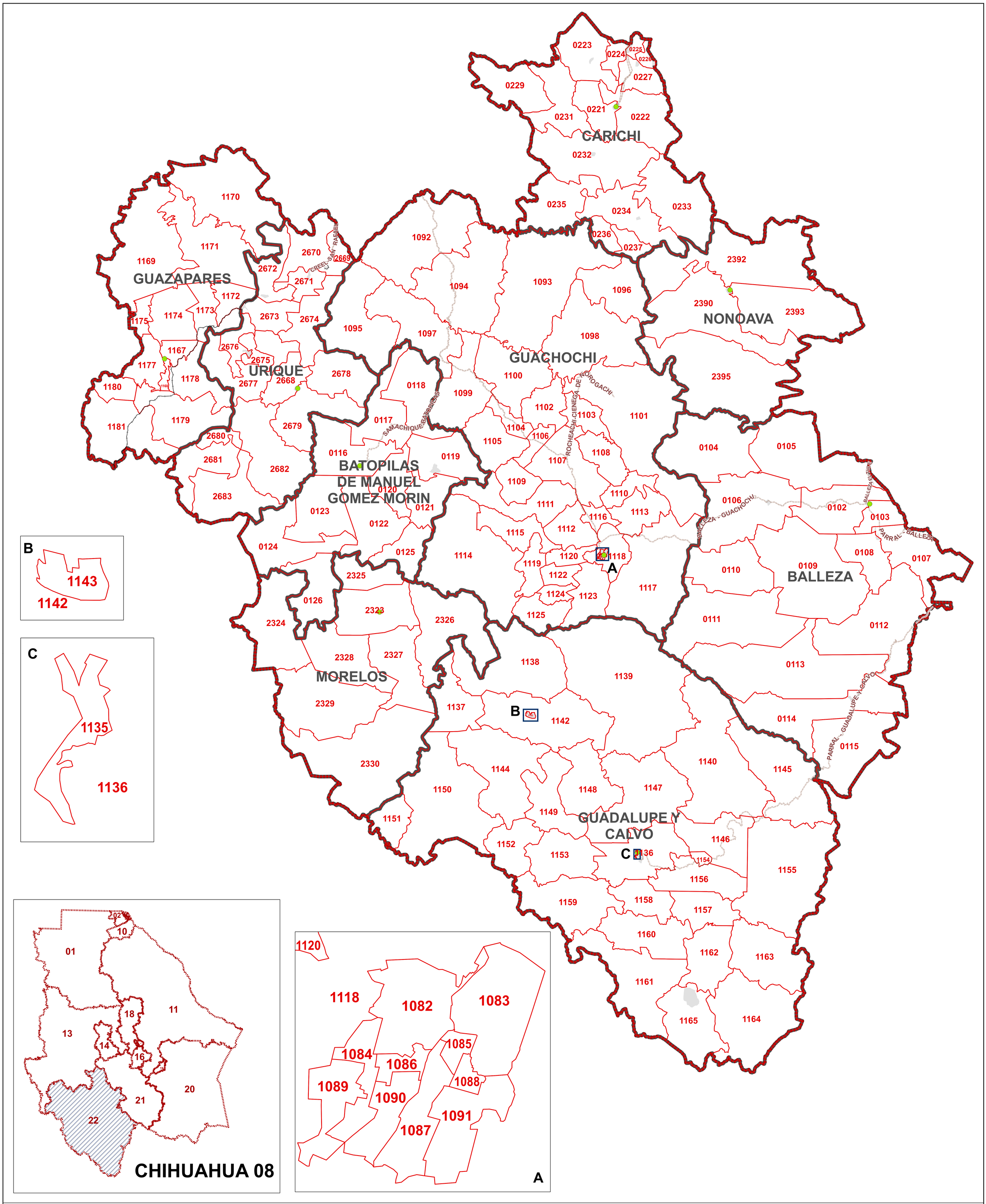

Fecha de actualización de la Base Geográfica Digital de Chihuahua: 28 de noviembre de 2024
Fuente: INE - Dirección Ejecutiva del Registro Federal de Electores